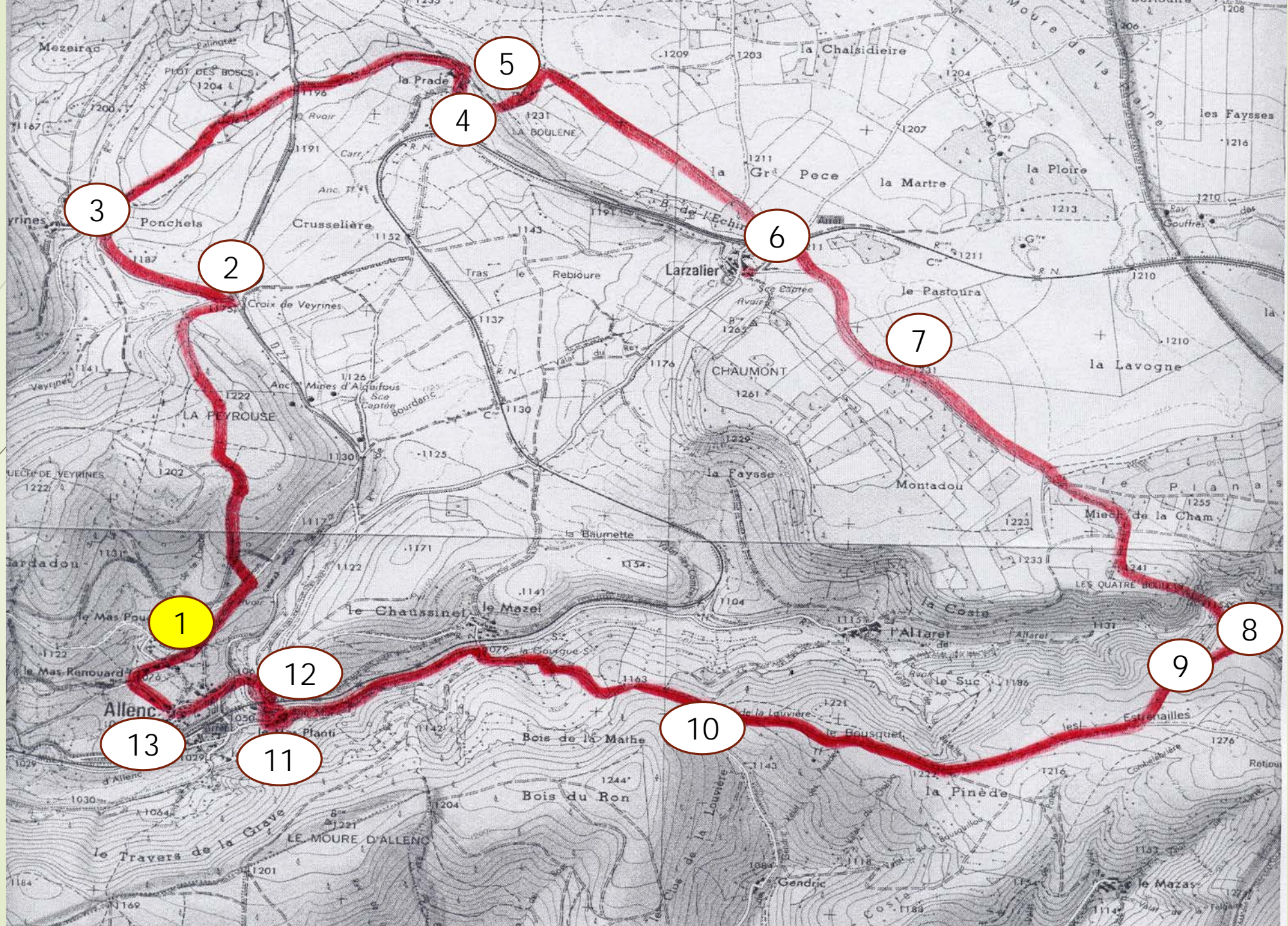


# ***Sentier n° 1***

***« En chemin j'ai rencontré... »***

***En passant par la Lavogne***

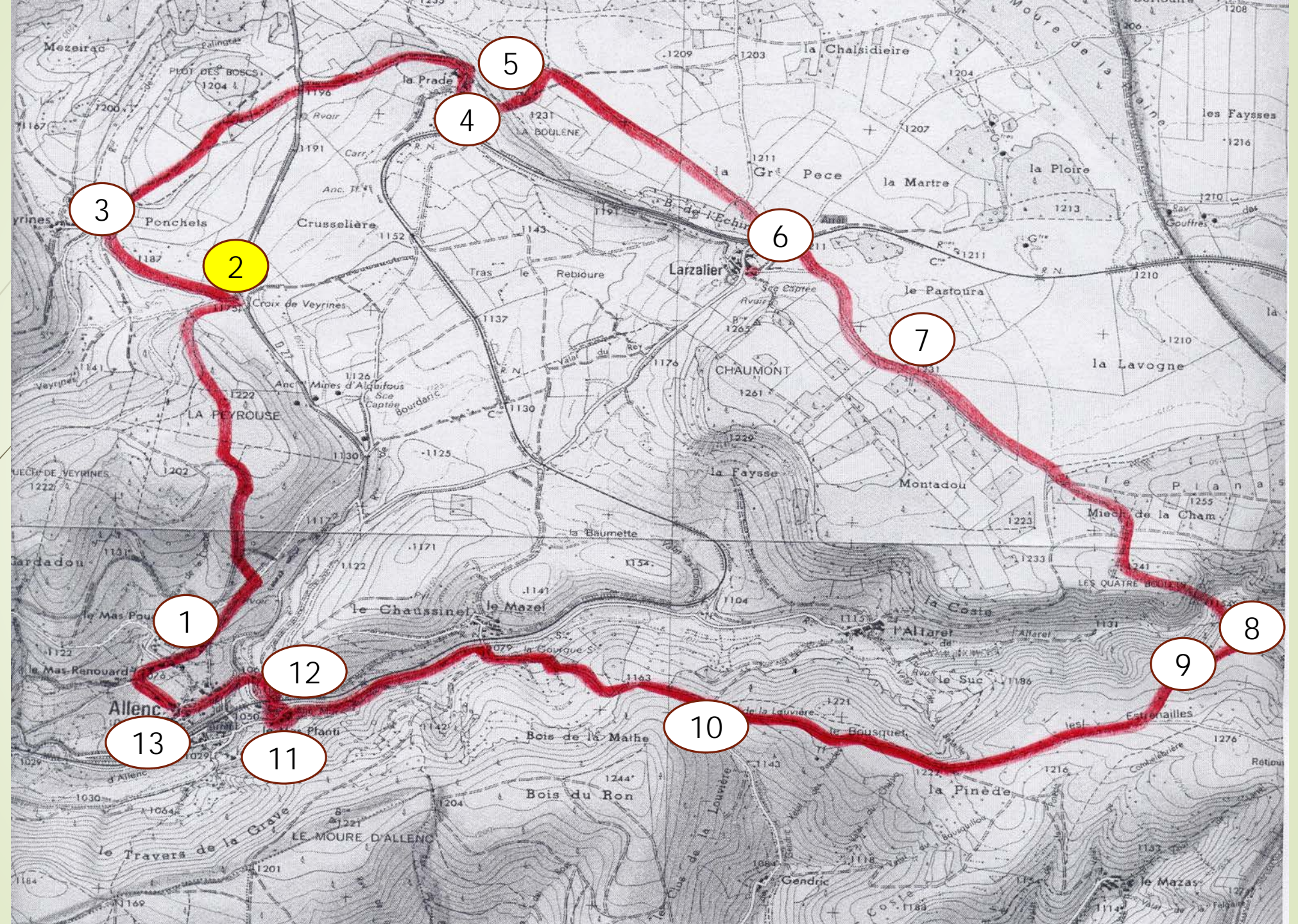
**FOYER RURAL  
ALLENC**



# 1. Le Campagno

- Vue d'ensemble sur les mas et les édifices principaux :
- Le Mas, Le Puech et son église.
- A droite de la maison GAY, source des fontaines du Puech et de la Croix de Comte.

**FOYER RURAL  
ALLENC**



## 2. Croix de Veyrines

- Carrefour de la croix restaurée par la famille Hébrard au retour de ses fils de la guerre d'Algérie.
- Les mines de plomb d'Alquifoux exploitées depuis l'Antiquité et qui servirent de cachette aux réfractaires pendant la Révolution.
- Ligne de chemin de fer du Tanslozérien 1884/1902 tracé, galeries pare-neige (voir site web du Translozérien).

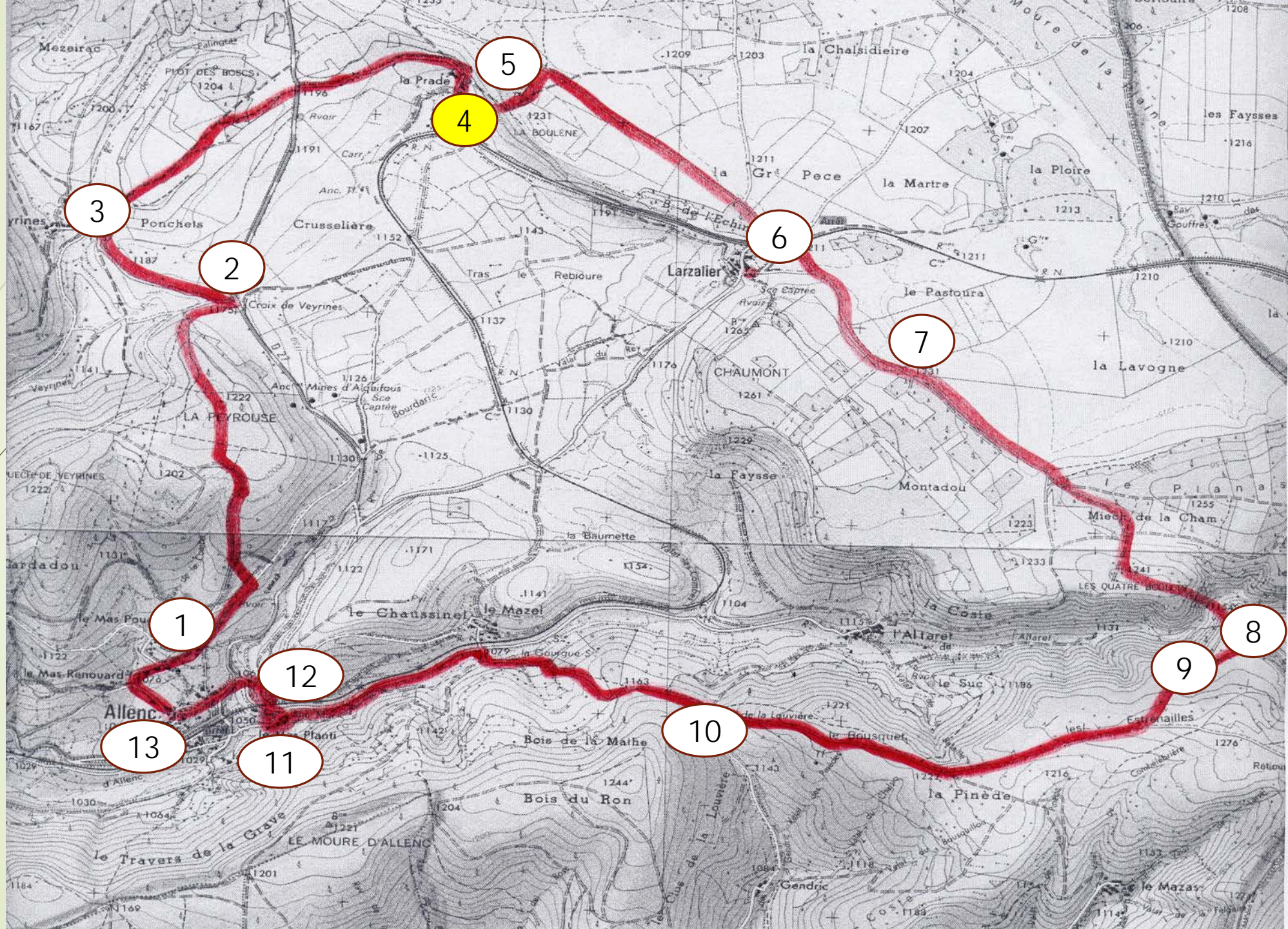
**FOYER RURAL  
ALLENC**



### 3. Veyrines

- Hêtre remarquable  
voir panneau signalétique au pied de l'arbre.
- Ancien village claustral .

**FOYER RURAL  
ALLENC**

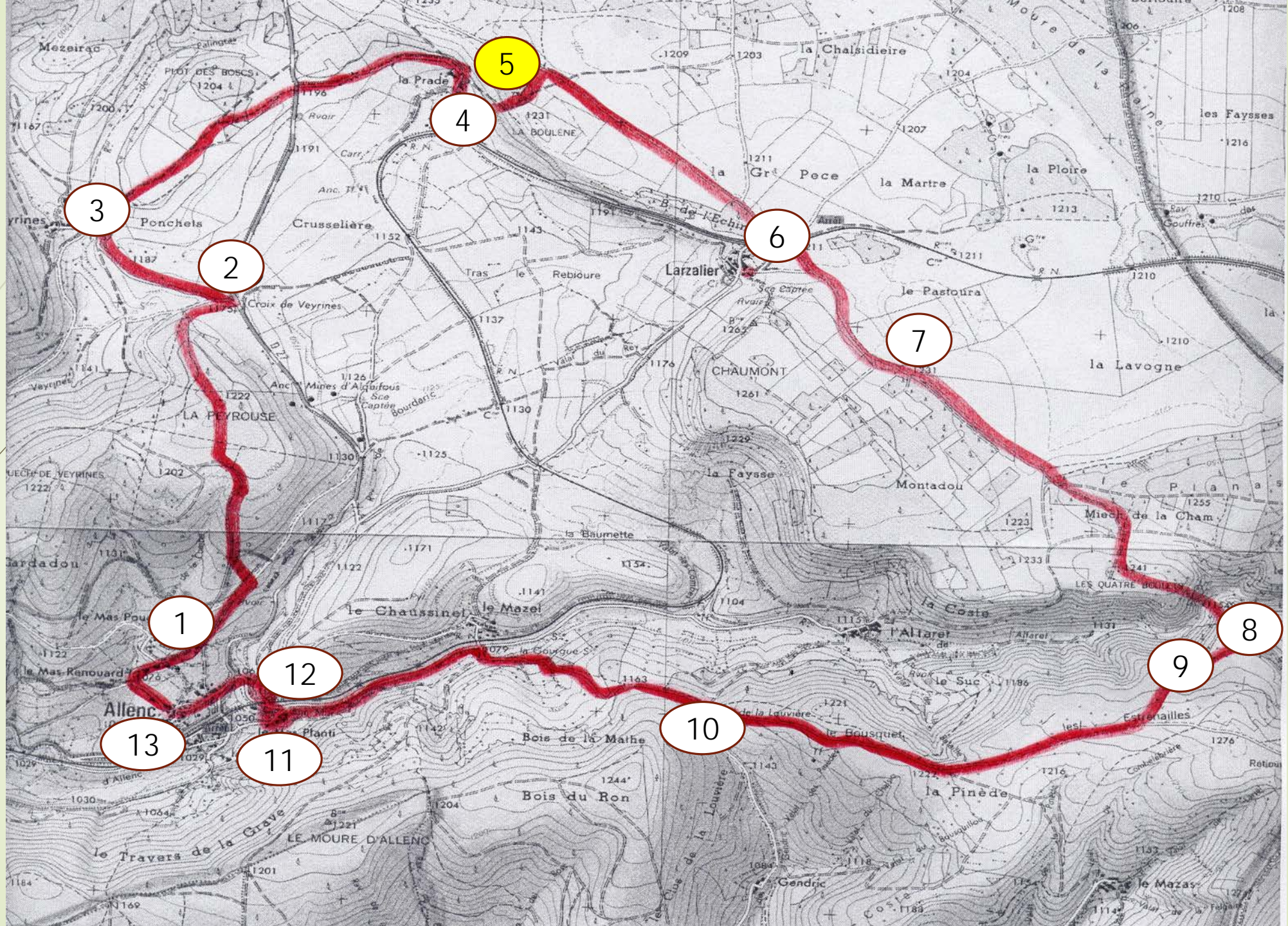




## 4. Village de La Prade

- Le plus ancien village d'Allenc au pied du dolmen. La plus grosse ferme d'Allenc tenue par la famille Guérin dont un descendant conserve la maison de famille .
- Un terrible incendie des bâtiments agricoles avec le bétail a marqué la mémoire des habitants en 1950.
- Aujourd'hui village mort, seule reste habitée quelques semaines par an la maison du fermier dotée d'une belle croix en pierre et d'un four privé

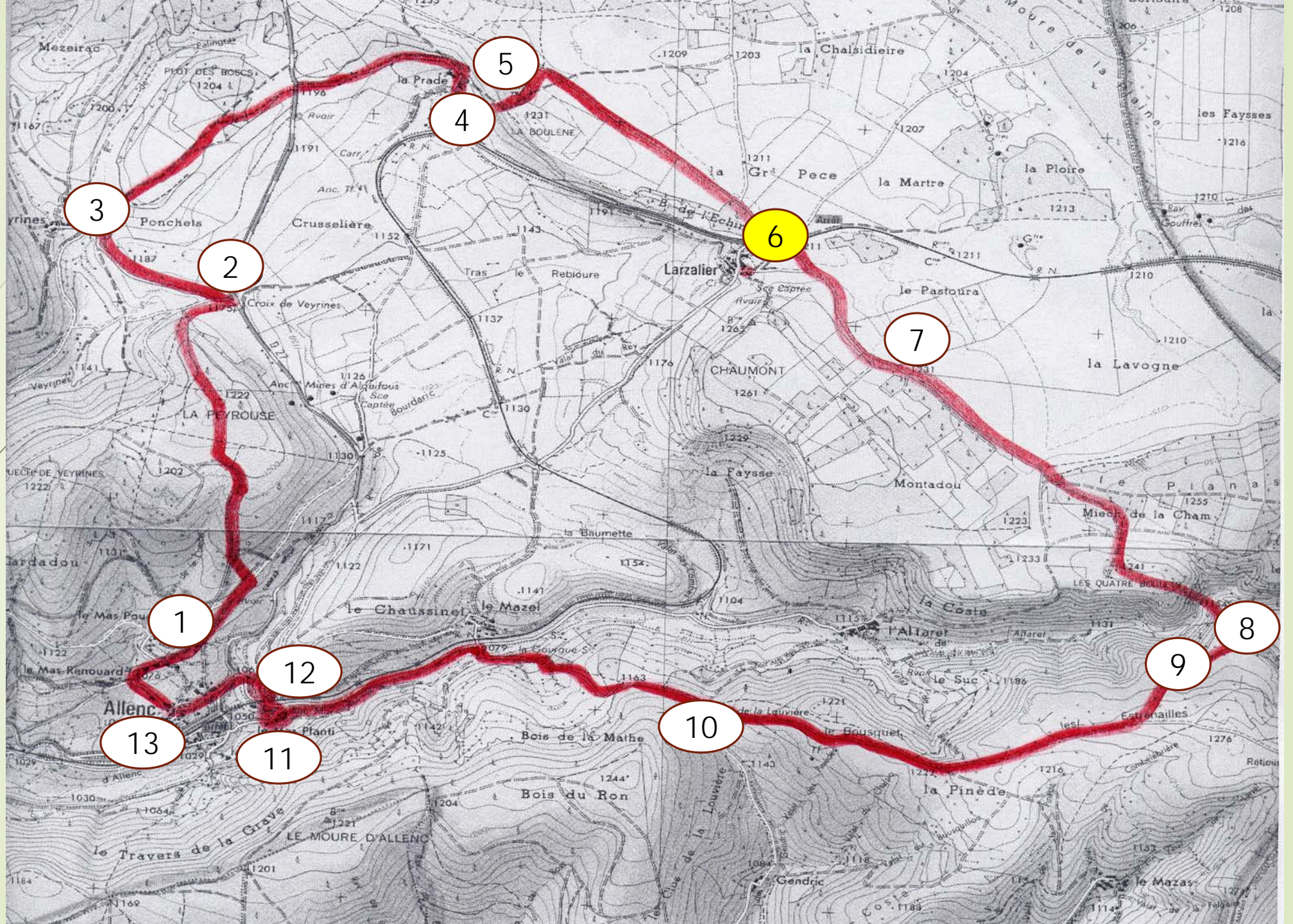
**FOYER RURAL  
ALLENC**



## 5. Dolmen de La Prades : 3ème millénaire

- Tour d'horizon sur le Goulet et le Mt Lozère.
- Site d'un ancien village celte.

**FOYER RURAL  
ALLENC**



## 6. Village de Larzalier

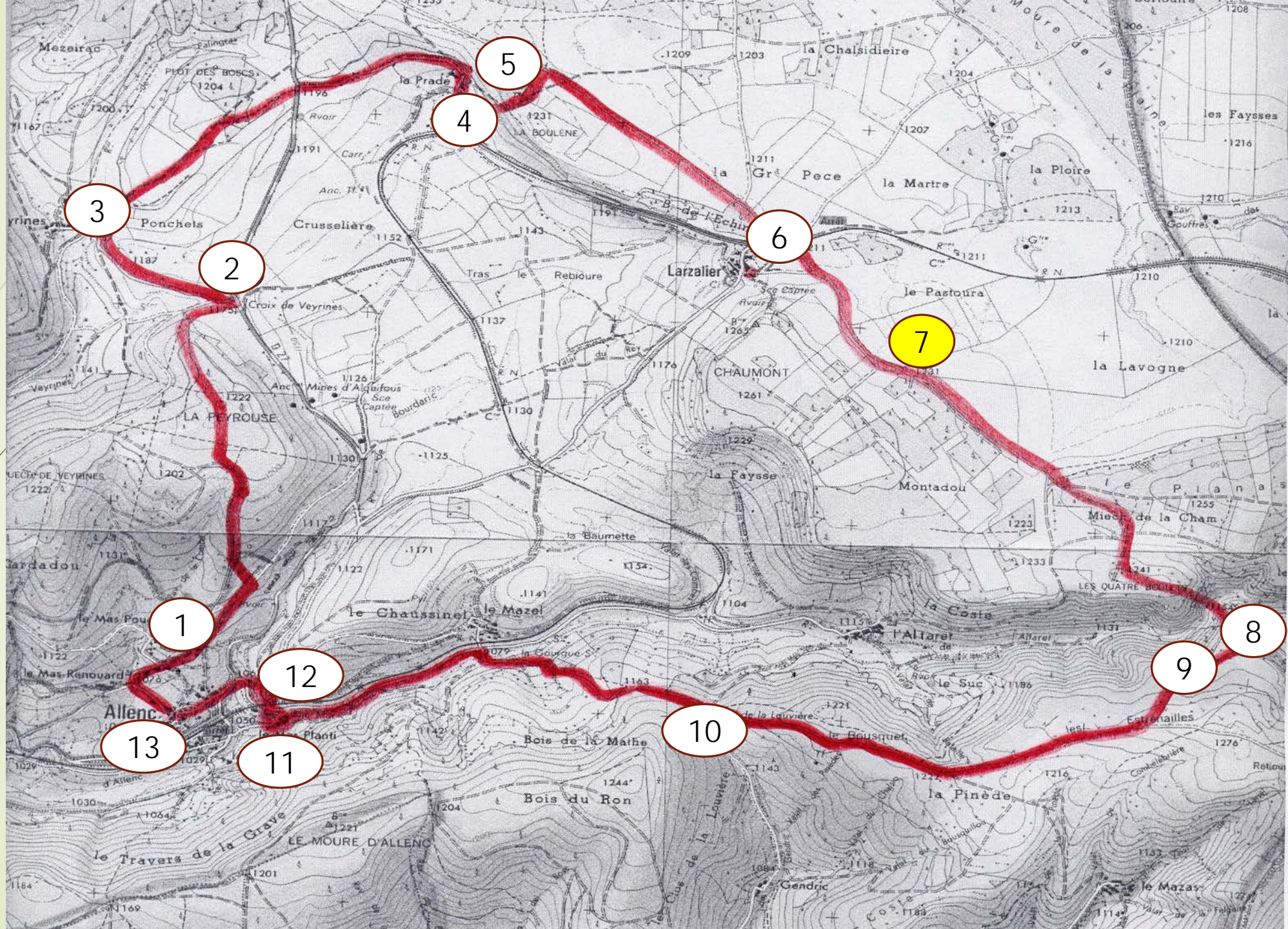
➤ Ancienne gare, la grande galerie pour se protéger de la tourmente.

Visite du four ouvert l'été et transformé en lieu de mémoire par la famille André.

➤ La rentrée des céréales et du bois : les « bouades »

➤ réunissaient beaucoup de monde pour faire la chaîne et stocker les céréales de la plaine et le bois de Chaumont.

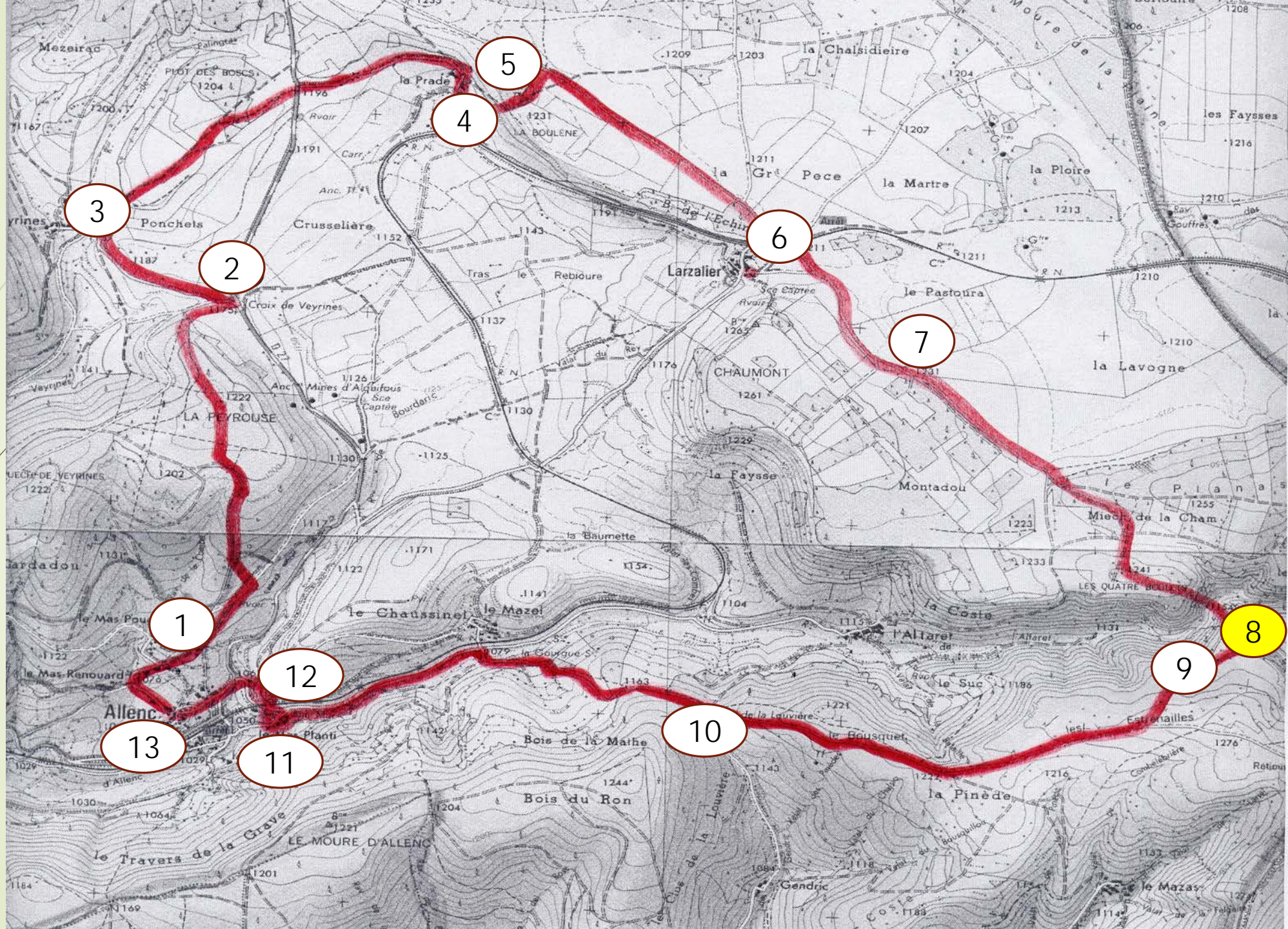
**FOYER RURAL  
ALLENC**



## 7. La Lavogne

- Sorte de polje karstique longtemps enneigé dans les années humides et qui servait de lieu de rassemblement et de reproduction pour les oiseaux migrateurs
- Ses terres de section offraient de beaux pâturages collectifs aux habitants de La Prade et L'Arzalier.
- Ligne de partage des eaux:
  - vers la Méditerranée : Chassezac,
  - vers l'Atlantique: Bourdaric Alignet, Lot.
- Le petit causse (le karst et ses gouffres).

**FOYER RURAL  
ALLENC**





## 8. Promontoire des Toumples

- Le pré du Pin: grosse ferme bio qui propose ses délicieux fromages aux passants : 06 31 33 25 01
- Le tunnel ferroviaire perdu du Goulet

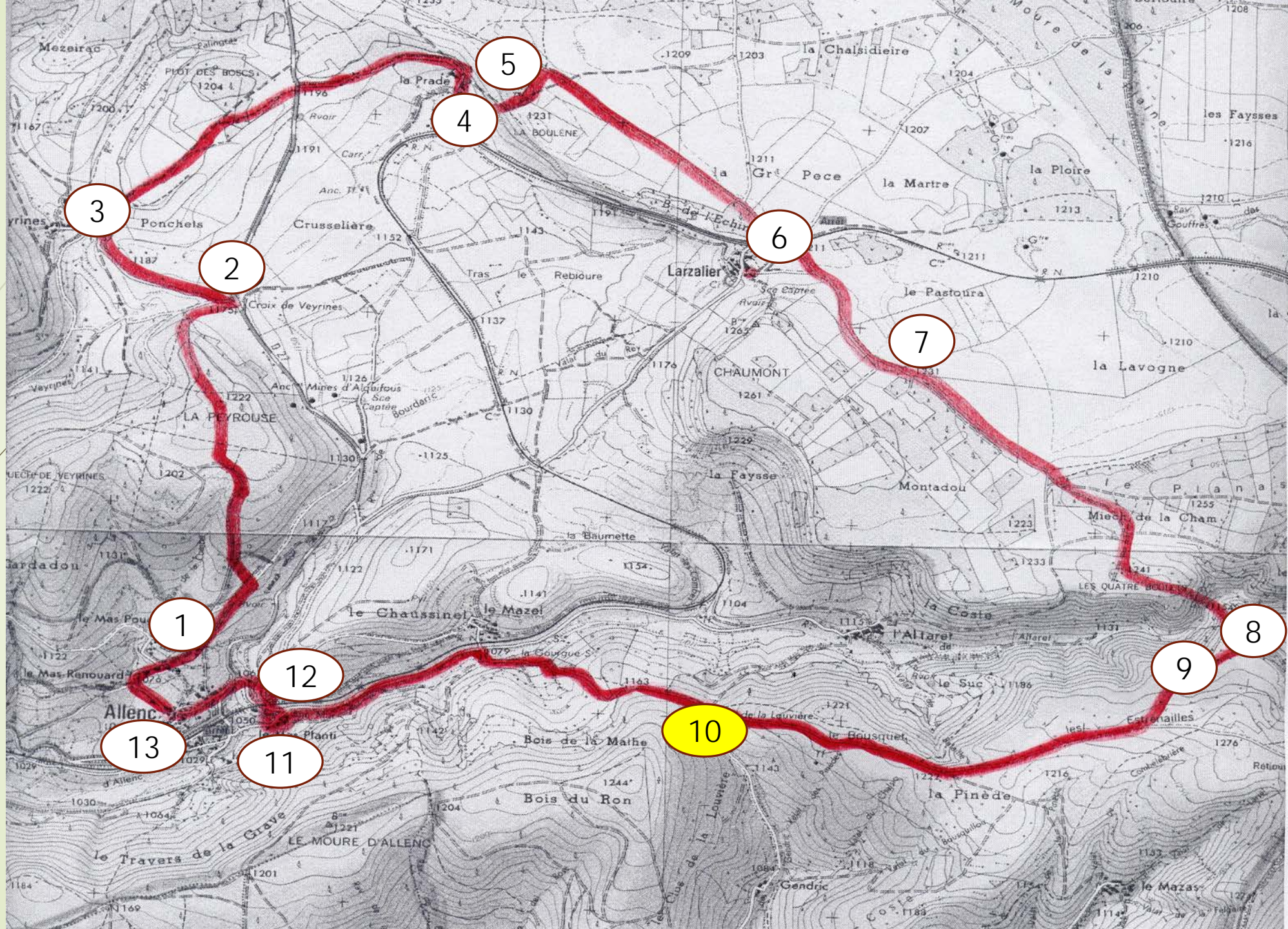
**FOYER RURAL  
ALLENC**



## 9. Moure de la chan du Mazas

- Ancien tracé de la ligne de chemin de fer abandonnée en cours de réalisation.
- La supplique du cantinier est attachée à ce lieu. Il perdit tout , maison et cantine achetées à ses frais pour nourrir les ouvriers du tunnel.

**FOYER RURAL  
ALLENC**



## 10. Croix de la Loubière

- On perçoit le vallon du Gendric défendu par ses maisons fortes : Gendric, Villaret, Mazas.
- Mines d'agate et de plomb du Mazel: 1894 .
- Le village du Mazel, un des plus anciens reliait le Tournel à Villesoule .
- La sablière de la Gourgue, source résurgente du petit cause.

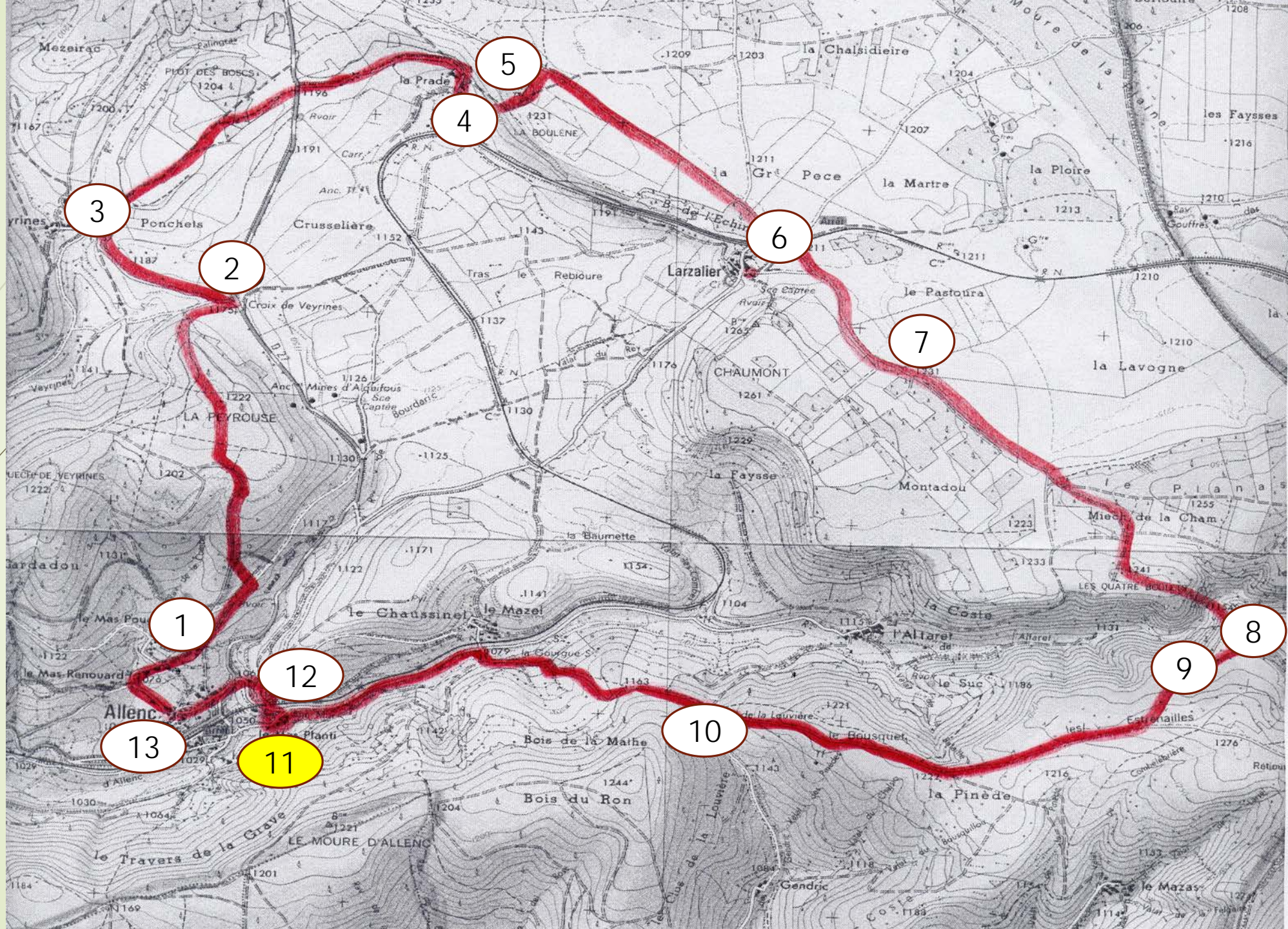
**FOYER RURAL  
ALLENC**



# 11. Le Mas Planti

- Le moulin du Ceset fournissait les 2 boulangers d'Allenc en farine :
  - Méjean à la Croix de Comte et
  - La belle maison Toiron qui conserve encore son four et sa braisière au Codamine.

**FOYER RURAL  
ALLENC**

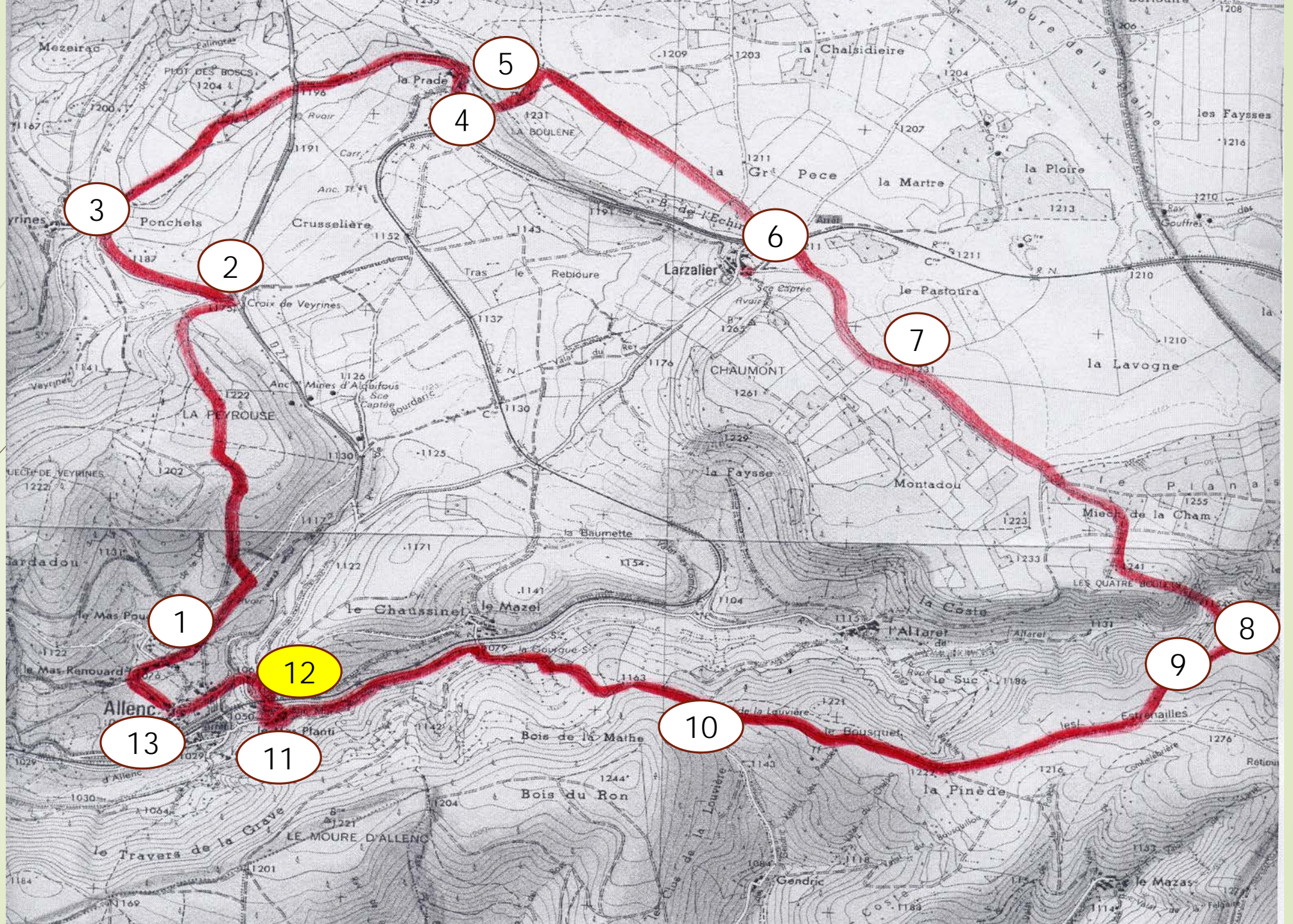




## 12. La Cire Lozérienne

- Visite de l'atelier de Cires d'Art sur RV :
- Contact 06.72.56.00.66.

**FOYER RURAL  
ALLENC**



## 13. Allenc, Le Puech

- Visite commentée de l'église
- voir plaquette téléchargeable (cliquez [ICI](#))

**FOYER RURAL  
ALLENC**

